







			ČÍSLO SOUPRAVY:
	01/2022	ROZDĚLENÍ A AKTUALIZACE DOKUMENTACE	
REVIZE Č.	DATUM	ZMĚNA	



EXPROJEKT s.r.o.
Heršpická 758/13
619 00 Brno

tel. : +420 533 312 000
E-mail: info@exprojekt.cz
ID: dh84e85

OBJEDNATEL:		 Správa železnic, s.o. Stavební správa východ, Nerudova 1, 772 58 Olomouc			
HLAVNÍ INŽENÝR PROJEKTU Ing. Jaroslav Šmíd 		ODPOVĚDNÝ PROJ. PS, SO Ing. Stanislav Sabo 	VYPRACOVAL Ing. Stanislav Sabo 	KONTROLOVAL Ing. Bohumil Brechta	
KRAJ: Olomoucký		POVĚŘENÝ MŮ: Lipová Lázně / k.ú. Dolní Lipová		STUPEŇ: DUSP	
Rekonstrukce zastávky Lipová Lázně zastávka Geodetická dokumentace				ZAK. ČÍSLO 002-2019	
				MĚŘITKO -	POČET FORMÁTŮ 5 x A4
				DATUM: 01/2022	
Seznam souřadnic vytyčovaných bodů				ČÁST DOKUM. I	PŘÍLOHA 4.2

SEZNAM SOUŘADNIC VYTYČOVANÝCH BODŮ

STAVBA: „Rekonstrukce zastávky Lipová Lázně zastávka“

Katastrální území: Dolní Lipová

Souřadnicový systém S-JTSK, Výškový systém Bpv

Číslo bodu	Y [m]	X [m]	Výška [m]	POZNÁMKA
PS 20 Lipová Lázně zast., úprava zabezpečovací kabelizace				
12001	546617.928	1050444.426	-	Předpokladané místo budoucího výstražníku
12002	546626.693	1050440.884	-	Lomový bod trasy
12003	546630.554	1050439.024	-	Lomový bod trasy
12004	546627.439	1050430.900	-	Předpokladané místo budoucího výstražníku
PS 21 Lipová Lázně zast., úprava sdělovací kabelizace SŽDC				
12101	546435.138	1050556.642	-	Předpokladané místo připojení k RD
12102	546435.733	1050556.009	-	Lomový bod trasy
12103	546433.743	1050554.140	-	Lomový bod trasy
12104	546431.439	1050551.647	-	Lomový bod trasy
12105	546437.123	1050546.503	-	Lomový bod trasy,
12106	546445.738	1050537.978	-	Lomový bod trasy
12107	546450.845	1050533.185	-	Lomový bod trasy
12108	546460.906	1050523.831	-	Lomový bod trasy
12109	546478.333	1050512.147	-	Lomový bod trasy
12110	546494.735	1050504.040	-	Lomový bod trasy
12111	546509.743	1050494.801	-	Lomový bod trasy
12112	546511.809	1050496.197	-	Lomový bod trasy
12113	546521.260	1050492.864	-	Lomový bod trasy
12114	546533.410	1050487.302	-	Lomový bod trasy
12115	546545.674	1050481.567	-	Lomový bod trasy
12116	546546.504	1050480.678	-	Lomový bod trasy
12117	546564.308	1050472.995	-	Lomový bod trasy, odbočení k rozv, RO+RE
12118	546565.666	1050474.179	-	Lomový bod trasy
12119	546570.705	1050471.975	-	Lomový bod trasy
12120	546570.797	1050469.960	-	Lomový bod trasy
12121	546603.260	1050455.655	-	Lomový bod trasy
12122	546608.585	1050454.101	-	Lomový bod trasy
12123	546612.218	1050452.536	-	Lomový bod trasy, odbočka k předpokl, kameře
12124	546615.850	1050450.970	-	Lomový bod trasy
12125	546619.486	1050449.387	-	Lomový bod trasy
12126	546624.431	1050446.315	-	Lomový bod trasy
12127	546624.236	1050443.235	-	Předpokladané místo spojení se stáv, kabel
PS 30 Přenosové zařízení				
pouze v objektech				
PS 22 Lipová Lázně zast., rozhlasové zařízení				
přípolož k OSV, reproduktory na stojárech OSV				
PS 24 Lipová Lázně zast., informační systém				
12401	546573.185	1050466.715	-	Základ inf, tabule
12402	546574.005	1050468.547	-	Lomový bod trasy
PS 25 Lipová Lázně zast., kamerový systém				
12501	546525.356	1050490.989	-	místo odbočení k předpokladané kameře
12502	546523.326	1050486.434	-	místo předpokl, umístění stožáru pro kameru
12503	546610.225	1050447.814	-	Lomový bod trasy
12504	546613.849	1050446.221	-	Lomový bod trasy
12505	546614.043	1050446.663	-	místo předpokl, umístění stožáru pro kameru
PS 23 Lipová Lázně zast., doplnění DDTS a dispečerských pracovišť				
Bez vytyčení - pouze v objektech				
SO 30 Ochrana mimodrážních sítí				
v trase stávající kabelizace				
SO 20 Lipová Lázně zast., železniční svršek a spodek				
2001	546664.111	1050421.059	482.140	ZÚ

Číslo bodu	Y [m]	X [m]	Výška [m]	POZNÁMKA
2002	546531.156	1050479.506	479.341	ZP1
2003	546508.413	1050489.882	478.589	ZO1
2004	546504.288	1050491.316	-	VB1
2005	546488.485	1050500.603	478.423	KO/ZO
2007	546449.911	1050523.271	-	VB2
2008	546429.151	1050546.968	476.889	KO2
2009	546411.990	1050565.538	476.368	KP2/ZP3/BO
2011	546391.358	1050587.784	475.743	ZO3
2012	546352.259	1050632.114	-	VB3
2013	546300.968	1050650.813	473.496	KO3
2014	546265.076	1050665.386	472.858	KP3/ZP4/BO
2016	546236.315	1050676.933	472.347	ZO4
2017	546227.052	1050679.896	-	VB4
2018	546215.308	1050687.215	471.962	KO4
2019	546194.493	1050699.158	471.566	KP4
2020	546177.283	1050709.339	471.287	KÚ
2021	546474.675	1050509.257	478.109	LN
2022	546314.311	1050644.334	473.766	ZZO
2023	546308.788	1050647.113	473.639	LN
2024	546303.211	1050649.779	473.537	KZO
2025	546192.927	1050700.084	471.536	ZZO
2026	546187.424	1050703.340	471.431	LN
2027	546181.921	1050706.595	471.353	KZO
2028	546599.557	1050449.424	480.718	OK
2029	546576.672	1050459.488	480.299	OK
2030	546553.787	1050469.553	479.818	OK
2031	546530.903	1050479.617	479.336	OK
2032	546508.165	1050490.004	478.854	OK
2033	546486.213	1050501.952	478.372	OK
2034	546465.366	1050515.737	477.875	OK
2035	546445.802	1050531.289	477.360	OK
2036	546427.671	1050548.489	476.845	OK
2037	546613.287	1050443.385	481.070	Z nového svršku
2038	546503.696	1050492.247	478.758	K nového svršku
2051	546612.181	1050440.872	479.649	Příkop. zídka J
2052	546589.295	1050450.933	479.508	Příkop. zídka J
2053	546529.792	1050477.090	478.256	Příkop. zídka J
2054	546506.948	1050487.527	477.774	Příkop. zídka J
2055	546484.793	1050499.586	477.292	Příkop. zídka J
2056	546478.356	1050503.564	477.146	Příkop. zídka J
2057	546477.515	1050504.102	477.127	Příkop. zídka J
2058	546463.745	1050513.503	476.795	Příkop. zídka J
2059	546443.992	1050529.205	476.280	Příkop. zídka J
2060	546439.459	1050533.228	476.155	Příkop. zídka J
2061	546438.720	1050533.901	476.134	Příkop. zídka J
2062	546432.894	1050539.367	475.975	Příkop. zídka J
2063	546432.534	1050539.714	475.965	Příkop. zídka J
2064	546425.686	1050546.571	475.765	Příkop. zídka J
2065	546413.724	1050559.477	475.405	Příkop. zídka J
2066	546412.051	1050561.337	475.341	Příkop. zídka J
2067	546521.497	1050487.069	478.264	Nezpevněný_rigol
2068	546509.488	1050492.697	478.007	Nezpevněný_rigol
2069	546487.757	1050504.525	477.525	Nezpevněný_rigol
2070	546467.129	1050518.164	477.028	Nezpevněný_rigol
2071	546447.770	1050533.553	476.513	Nezpevněný_rigol
2072	546429.828	1050550.569	475.998	Nezpevněný_rigol
2073	546421.150	1050559.859	475.736	Nezpevněný_rigol
2074	546487.860	1050504.696	477.525	Pražcová_rovnanina

Číslo bodu	Y [m]	X [m]	Výška [m]	POZNÁMKA
2075	546467.246	1050518.326	477.028	Pražcová_rovnanina
2076	546454.509	1050528.137	476.697	Pražcová_rovnanina
SO 21 Lipová Lázně zast., nástupiště				
2101	546609.100	1050447.077	481.518	Hrana nástupiště
2102	546600.238	1050450.973	481.331	Hrana nástupiště
2103	546577.351	1050461.034	480.849	Hrana nástupiště
2104	546554.465	1050471.094	480.368	Hrana nástupiště
2105	546533.118	1050480.478	479.918	Hrana nástupiště
2106	546531.287	1050481.284	479.880	Hrana nástupiště
2107	546529.457	1050482.090	479.841	Hrana nástupiště
2108	546527.629	1050482.897	479.803	Hrana nástupiště
2109	546525.803	1050483.706	479.764	Hrana nástupiště
2110	546526.133	1050484.452	479.764	Blok L130
2111	546522.479	1050486.080	479.687	Blok L130
2112	546609.430	1050447.828	481.518	Blok L130
2113	546613.091	1050446.218	481.198	Blok L130
2114	546526.190	1050484.136	479.821	Obrubník zvýšený
2115	546526.858	1050485.645	479.444	Obrubník zvýšený
2116	546527.020	1050486.011	479.722	Obrubník nezvýšený
2117	546532.879	1050483.424	479.846	Obrubník nezvýšený
2118	546555.511	1050473.474	480.323	Obrubník nezvýšený
2119	546564.699	1050469.326	480.517	Obrubník nezvýšený
2120	546564.769	1050469.733	480.465	Obrubník zvýšený
2121	546565.413	1050471.197	480.537	Obrubník zvýšený
2122	546568.800	1050469.708	480.604	Obrubník zvýšený
2123	546568.156	1050468.244	480.636	Obrubník zvýšený
2124	546567.903	1050467.917	480.584	Obrubník nezvýšený
2125	546578.398	1050463.414	480.804	Obrubník nezvýšený
2126	546601.284	1050453.353	481.286	Obrubník nezvýšený
2127	546604.104	1050452.113	481.347	Obrubník nezvýšený
2128	546604.587	1050453.212	481.318	Obrubník nezvýšený
2129	546607.352	1050451.996	481.374	Obrubník nezvýšený
2130	546608.574	1050452.506	481.372	Obrubník nezvýšený
2132	546611.179	1050451.526	481.429	Obrubník nezvýšený
2133	546619.291	1050448.472	480.788	Obrubník nezvýšený
2134	546620.081	1050448.764	480.743	Obrubník nezvýšený
2135	546618.781	1050446.313	480.950	Obrubník zvýšený
2136	546617.268	1050446.882	480.950	Obrubník zvýšený
2137	546610.018	1050449.612	481.523	Obrubník zvýšený
2138	546609.156	1050447.653	481.568	Obrubník zvýšený
SO 23 Lipová Lázně zast., přístřešek pro cestující				
2301	546568.989	1050469.516	479.422	základová spára
2302	546569.794	1050471.347	479.422	základová spára
2303	546565.949	1050473.037	479.422	základová spára
2304	546565.144	1050471.206	479.422	základová spára
2305	546568.937	1050469.648	480.322	uložení prefabrikátů
2306	546569.662	1050471.296	480.322	uložení prefabrikátů
2307	546566.000	1050472.906	480.322	uložení prefabrikátů
2308	546565.276	1050471.258	480.322	uložení prefabrikátů
SO 24 Lipová Lázně zast., orientační systém				
Bez vytyčení				
SO 25 Lipová Lázně zast., úprava kabelových rozvodů a osvětlení				
1	546615.47	1050450.30	-	stožár OS1
2	546606.36	1050453.53	-	bod trasy
3	546602.47	1050453.17	-	bod trasy
4	546599.45	1050454.45	-	stožár OS2
5	546577.79	1050463.98	-	stožár OS3
6	546571.10	1050466.89	-	bod trasy

Číslo bodu	Y [m]	X [m]	Výška [m]	POZNÁMKA
7	546569.76	1050471.62	-	bod trasy
8	546565.16	1050473.62	-	bod trasy
9	546563.57	1050470.41	-	rozdávěč RO
10	546556.01	1050473.68	-	stožár OS4
11	546534.27	1050483.15	-	stožár OS5
12	546535.12	1050486.27	-	bod trasy
POZNÁMKA: V úseku od bodu č. 12 po RD bude kabel uložen ve sdílené trase se sděl, zař,				